

MAPPA CATASTALE SCALA 1:1000
COMUNE SERNAGLIA DELLA BATTAGLIA FOGLIO 4 MN. 81



VISTA AEREA
SERNAGLIA DELLA BATTAGLIA
VIA CAPITELLO N. 39



MODULARIO
F. - Catasto - 431



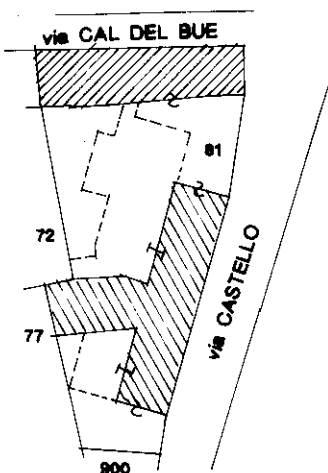
MINISTERO DELLE FINANZE
DIPARTIMENTO DEL TERRITORIO

Ufficio Tecnico Erariale di TREVISO

ELABORATO PLANIMETRICO

Pag. n. 1, di 1

Ubicazione e riferimenti catastali dell'immobile	
Comune <u>SERNAGLIA DELLA BATTAGLIA</u>	C.T. Sez. <u>Fgl. 4</u> Mapp. <u>81</u>
Via/piazza <u>CASTELLO</u> n. <u> </u>	C.E.U. Sez. <u>A</u> Fgl. <u>4</u> Mapp. <u>81</u>
ESTRATTO DI MAPPA scala 1: <u>1000</u>	Tipo mappale n. <u>59417</u> del <u>4.11.1999</u>



Riservato all'Ufficio Tecnico Erariale	12 FEB. 2001	L'operatore	IL TECNICO
Protocollo <u>49124</u>			<u>8/01/2001</u>
Sostituisce il presente mod. EP/1 prot. <u> </u>			 firma e timbro
Annulato e sostituito dal mod. EP/1 prot. <u> </u>			

Ultima planimetria in atti

Data presentazione: 12/02/2001 - Data: 11/06/2025 - n. T347705 - Richiedente: Telematico

Totale schede: 5 - Formato di acquisizione: A4(210x297) - Formato stampa richiesto: A4(210x297) - Fattore di scala non utilizzabile

Elaborato Poligrafico e Zecca dello Stato - P.V. Elaborato Poligrafico e Zecca dello Stato - P.V. Catasto del Fabbricati - Situazione al 11/06/2025 - Comune di SERNAGLIA DELLA BATTAGLIA(1635) - < Sez. urbana A - Foglio 4 Particella 81 - Firmato Da: REBELLATO EUGENIO Emesso Da: ARUBAPEC S.P.A. NG CA 3 Serial#: 75605b0e92351e0790e5267835740e51

MODULARIO
F. - Catasto - 432



MINISTERO DELLE FINANZE
DIPARTIMENTO DEL TERRITORIO

Mod. EP/2 CEU

Ufficio Tecnico Erariale di TREVISO

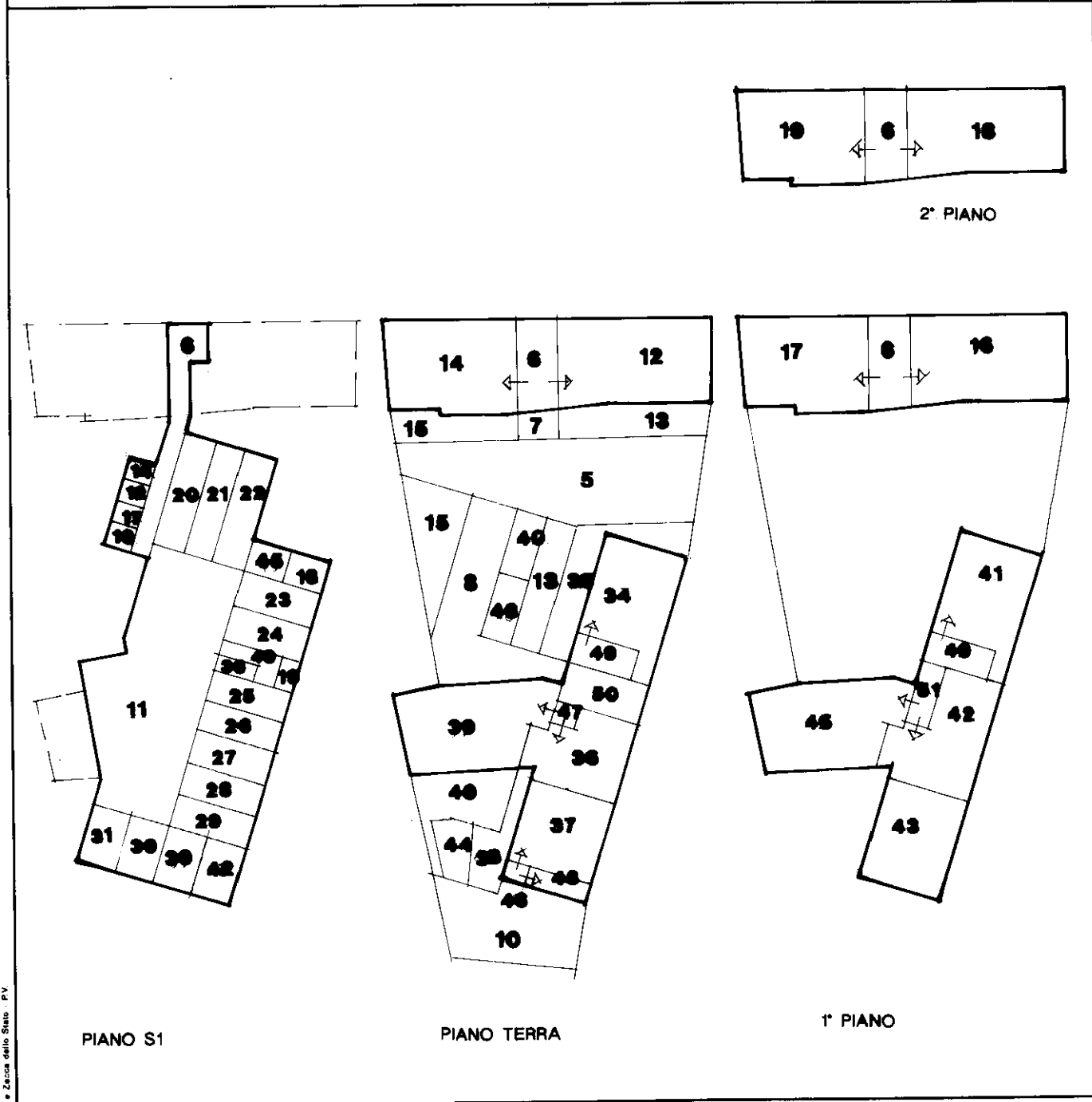
ELABORATO PLANIMETRICO

Pag. n. 1 di 1

Comune	Sezione	Foglio	Numero	Tipo mappale n.	del
SERNAGLIA DELLA BATTAGLIA	A	4	81	594.17	4/11/1999

DIMOSTRAZIONE GRAFICA DEI SUBALTERNI ASSEGNATI

scala 1: 500



PIANO S1

PIANO TERRA

2° PIANO

<p>Riservato all'Ufficio Tecnico Erariale</p> <p>Protocollo <u>49224</u></p> <p>Sostituisce il presente mod. EP/2 prot. <u>12 FEB. 2001</u></p> <p>Annulato e sostituito dal mod. EP/2 prot.</p>	<p>12 FEB. 2001</p> <p>L'operatore</p>	<p>IL TECNICO</p> <p>8/01/2001</p> <p><i>[Signature]</i></p> <p>firma e timbro</p>
--	--	--

Ultima planimetria in atti

Data presentazione: 12/02/2001 - Data: 11/06/2025 - n. T347705 - Richiedente: Telematico

Totale schede: 5 - Formato di acquisizione: A4(210x297) - Formato stampa richiesto: A4(210x297) - Fattore di scala non utilizzabile

Elaborato Planimetrico - Catasto dei Fabbricati - Situazione al 11/06/2025 - Comune di SERNAGLIA DELLA BATTAGLIA(1635) - < Sez. urbana A - Foglio 4 Particella 81 >
 Firmato Da: REBELLATO EUGENIO Emesso Da: ARUBAPEC S.P.A. NG CA 3 Serial#: 75605b0e92351e0790e5267835740e51



Ufficio Tecnico Erariale di TREVISO

ELABORATO PLANIMETRICO

ELENCO DEI SUBALTERNI ASSEGNATI

Pag. n. 2 di 3

Comune		Sezione	Foglio	Numero	Tipo mappale n.			del	
SERNAGLIA DELLA BATTAGLIA		A	4	81	59417			4/11/1999	
Numero	Sub.	UBICAZIONE via/piazza			N. civico	piano	scala	int.	DESCRIZIONE
81	16	VIA CASTELLO				S1-1			ALLOGGIO
	17	"				S1-1			ALLOGGIO
	18	"				S1-2			ALLOGGIO
	19	"				S1-2			ALLOGGIO
	20	"				S1			GARAGE
	21	"				S1			GARAGE
	22	"				S1			GARAGE
	23	"				S1			GARAGE
	24	"				S1			GARAGE
	25	"				S1			GARAGE
	26	"				S1			GARAGE
	27	"				S1			GARAGE
	28	"				S1			GARAGE
	29	"				S1			GARAGE
	30	"				S1			GARAGE
	31	"				S1			GARAGE
	32	"				S1-T-1			IN CORSO DI DEFINIZIONE
	33	"				T			CORTE ESCLUSIVA mq. 145
	34	"				T			ALLOGGIO
	35	"				T			CORTE ESCLUSIVA mq. 43
	36	"				S1-T			ALLOGGIO
	37	"				T			ALLOGGIO
	38	"				T			CORTE ESCLUSIVA mq. 22
	39	"				S1-T			ALLOGGIO
	40	"				T			CORTE ESCLUSIVA mq. 48
	41	"				1			ALLOGGIO
	42	"				S1-1			ALLOGGIO
	43	"				T-1			ALLOGGIO
	44	"				T			CORTE ESCLUSIVA mq. 17

Riservato all'Ufficio Tecnico Erariale

Protocollo 49124

12 FEB. 2001

L'operatore

IL TECNICO

8/01/2001

Sostituisce il presente mod. EP/3 prot.

Annullato e sostituito dal mod. EP/3 prot.

Ultima planimetria in via

Data presentazione: 12/02/2001 - Data: 11/06/2025 - n. T347705 - Richiedente: Telematico

Totale schede: 5 - Formato di acquisizione: A4(210x297) - Formato stampa richiesto: A4(210x297) - Fattore di scala non utilizzabile

Elaborato Planimetrico - Catasto dei Fabbricati - Situazione al 11/06/2001 - SERNAGLIA DELLA BATTAGLIA(1635) - < Sez. urbana A - Foglio 4 Particella 81 >
 Firmato Da: REBELLATO EUGENIO Emesso Da: ARUBAPEC S.P.A. NG CA 3 Serie: 092351e0790e5267835740e51

MODULARIO
F. - Catasto - 433



**MINISTERO DELLE FINANZE
DIPARTIMENTO DEL TERRITORIO**

Mod. EP/3 CEU

Ufficio Tecnico Erariale di TREVISO

ELABORATO PLANIMETRICO

ELENCO DEI SUBALTERNI ASSEGNATI

Pag. n. 3 di 3

Comune		Sezione	Foglio	Numero	Tipo mappale n. del			
SERNAGLIA DELLA BATTAGLIA		A	4	81	59417 4/11/1999			
Numero	Sub.	UBICAZIONE via/piazza		N. civico	piano	scala	int.	DESCRIZIONE
81	45	VIA CASTELLO			S1-1			ALLOGGIO
	46	"			T			BCNC atrio mq.3 in comune ai sub.37 e 43
	47	"			T			BCNC atrio mq.2 in comune ai sub.36 e 39
	48	"			T			AREA URBANA mq.13
	49	"			S1-T-1			BCNC vano scale comune ai sub.34,35,36,39,40,41,42,45,47
	50	"			T			BCNC portico di passaggio di mq.20 comune a tutti gli altri sub.
	51	"			1			BCNC atrio mq.7 in comune ai sub.42 e 45

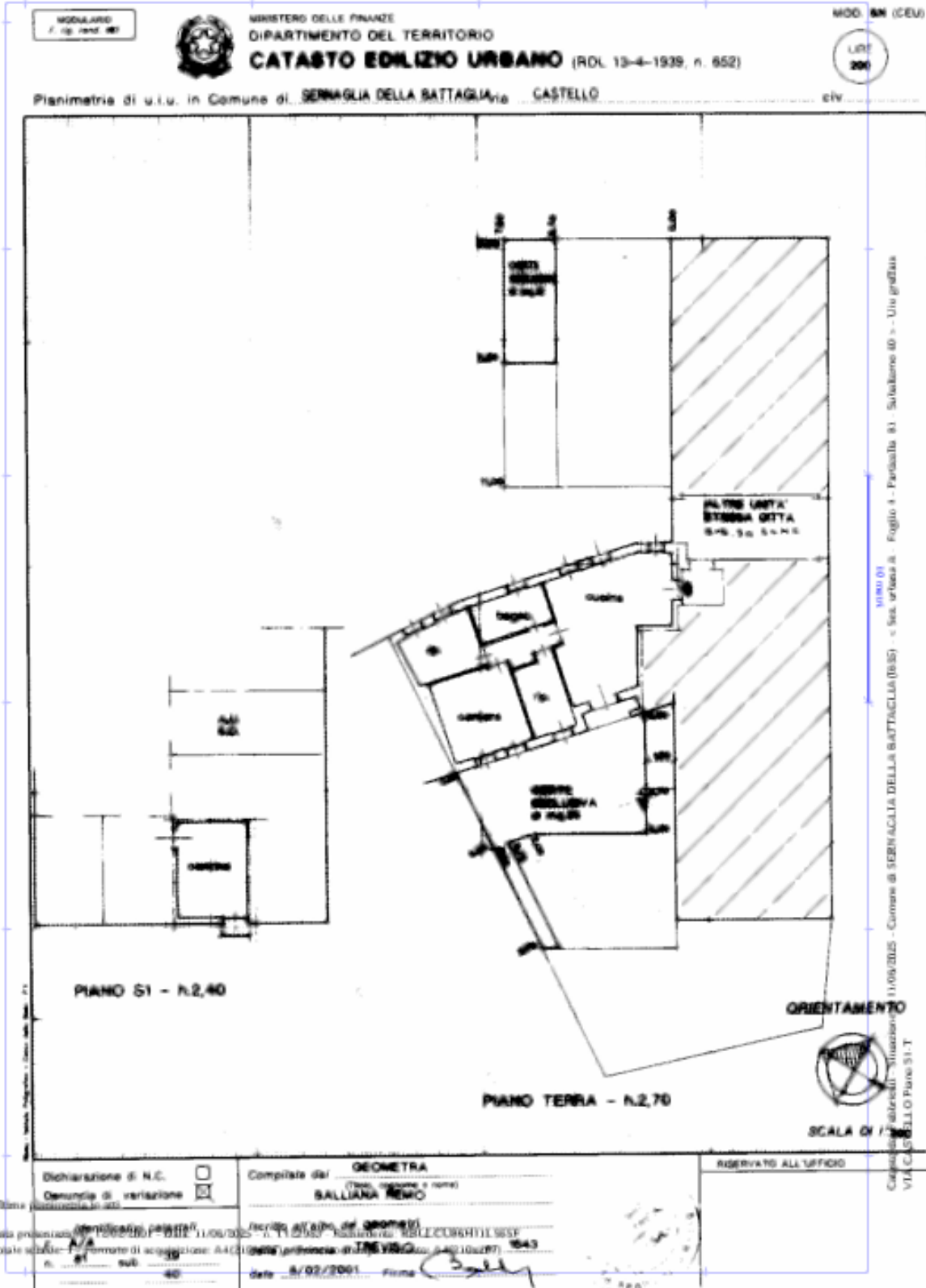
Elaborato Planimetrico - Catasto del Fabbricati - Situazione al 11/06/2025 - Comune di SERNAGLIA DELLA BATTAGLIA (61635) - < Sez. urbana A - Foglio 4 Particella 81 - Firmato Da: REBELLATO EUGENIO Emesso Da: ARUBAPEC S.P.A. NG CA 3 Serial#: 75605b0e92351e0790e5267835740e51

Roma - Istituto Poligrafico e Zecca dello Stato - P.V.

Riservato all'Ufficio Tecnico Erariale	12 FEB. 2001	L'operatore	IL TECNICO
Protocollo <u>49124</u>			8/01/2001
Sostituisce il presente mod. EP/3 prot.			<i>[Firma]</i>
Annullato e sostituito dal mod. EP/3 prot.			firma e timbro

PLANIMETRIA APPARTAMENTO
 COMUNE SERNAGLIA DELLA BATTAGLIA
 SEZ. A – FG 4 – MN 81 SUB 39, 40

Data presentazione: 15/02/2001 - Data: 11/05/2005 - n. T127935 - Raddoppio: RBLLCUR81H11.955F



PLANIMETRIA GARAGE COMUNE SERNAGLIA DELLA BATTAGLIA SEZ. A – FG 4 – MN 81 SUB 39, 40

Data presentazione: 21/01/2000 - Data: 11/06/2025 - n. T122984 - Richiedente: RBLLCL86H11L565F

MODULARIO F. rig. rend. 487	MINISTERO DELLE FINANZE DIPARTIMENTO DEL TERRITORIO CATASTO EDILIZIO URBANO (RDL 13-4-1939, n. 652)	MOD. 8N (CEU)
Planimetria di u.i.u. in Comune di <u>SERNAGLIA DELLA BATT.</u> via <u>CASTELLO</u> CIV.		
		ORIENTAMENTO SCALA DI 1:200
Dichiarazione di N.C. <input type="checkbox"/> Denuncia di variazione <input checked="" type="checkbox"/> <small>planimetria in atti</small>	Compilata dal <u>GEOMETRA</u> <small>(Titolo, cognome e nome)</small> <u>BALLIANA REMO</u>	RISERVATO ALL'UFFICIO
Data presentazione: 21/01/2000 - Data: 11/06/2025 - n. T122984 - Richiedente: RBLLCL86H11L565F Totale fogli: <u>4/4</u> formato di acquisizione: A4 n. <u>81</u> sub. <u>39</u>	Iscritto al albo dei geometri n. <u>1643</u> data <u>5/12/1999</u> Firma	Capone di pubblicati - Situazione 11/06/2025 - Comune di SERNAGLIA DELLA BATTAGLIA (0835) - c. Sez. urbana A - Foglio 4 - Particella 81 - Subalmeno 30 > PIANO 01 VIA CASTELLO Piano S1

